



# Carniere lepri e fagiani

**Stagione  
Venatoria  
2011/2012**



Cognome e nome del cacciatore \_\_\_\_\_  
 residente in comune di \_\_\_\_\_ prov. \_\_\_\_\_

**Ripiego cartone di Lepre**

Le pre	Data	Prelevato in comune di
1		
2		
3		
4		
5		
6		
7		
8		
9		
10		

**Ripiego cartone di Fagiani**

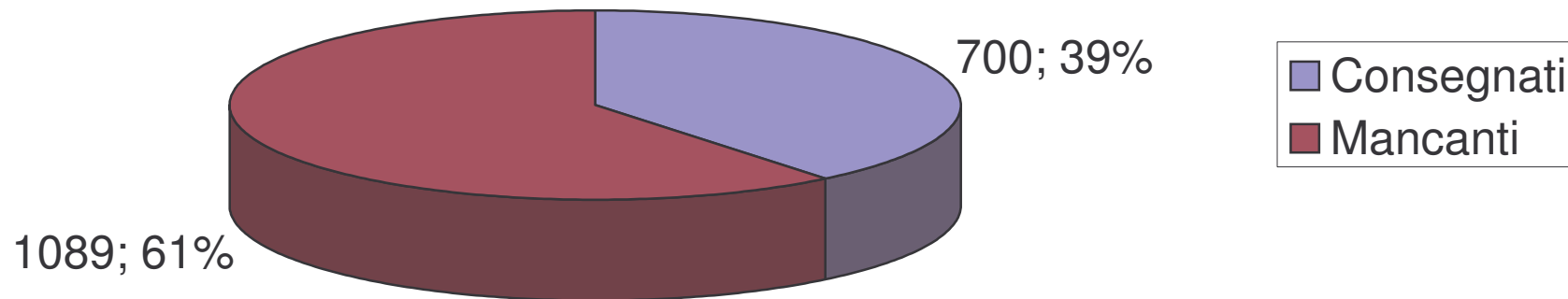
Cartone	Data	Prelevato in comune di
1		
2		
3		
4		
5		
6		
7		
8		
9		
10		
11		
12		
13		
14		
15		

Il  
lo  
di  
A.T.C.  
MO 1  
il territorio  
atto febbraio  
di limiti delle  
voci che verranno  
l'efficienza generale  
A.T.C.M.O.1.

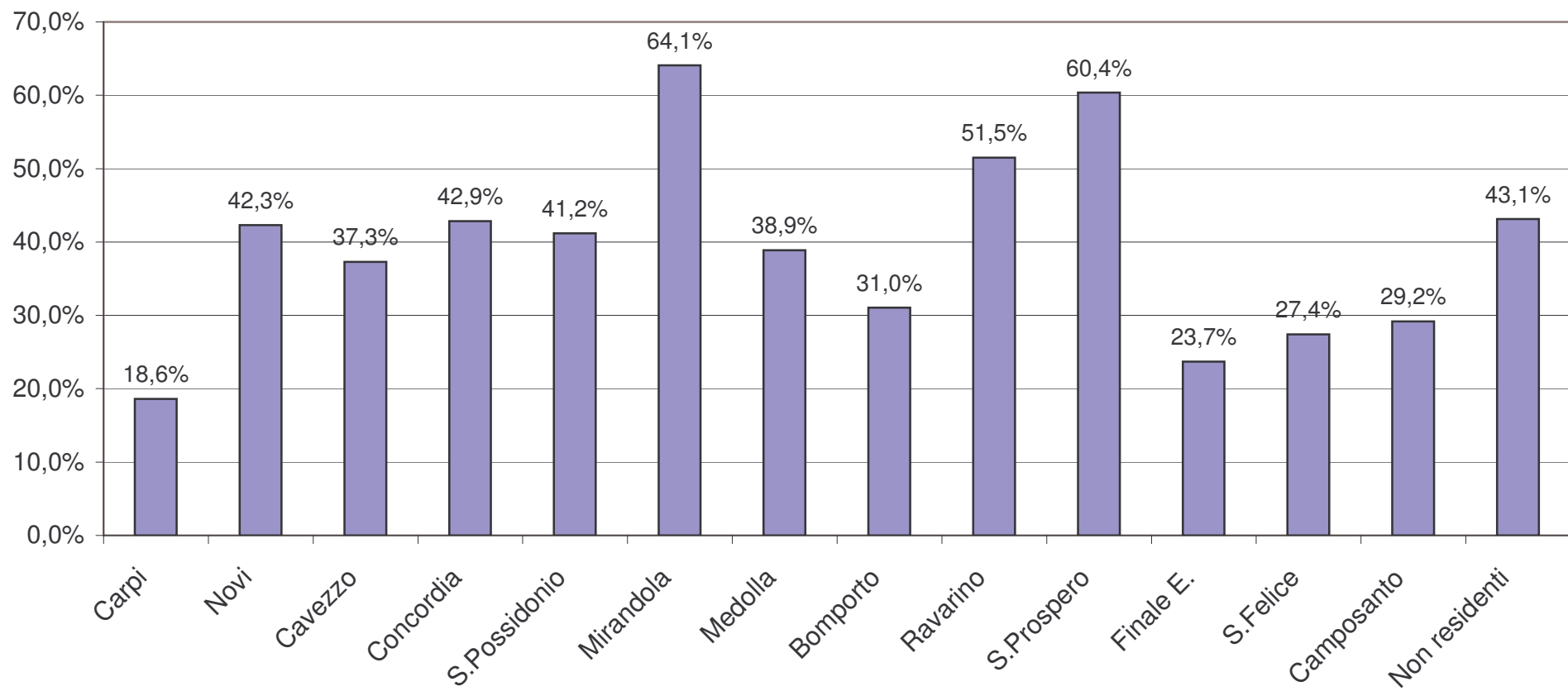
**MO1 BASSA PIANTURA**  
**CARNIERI LEPRI E FAGIANI**  
 S.V. 2011/12

**Dati desunti dalla lettura dei libretti gialli**

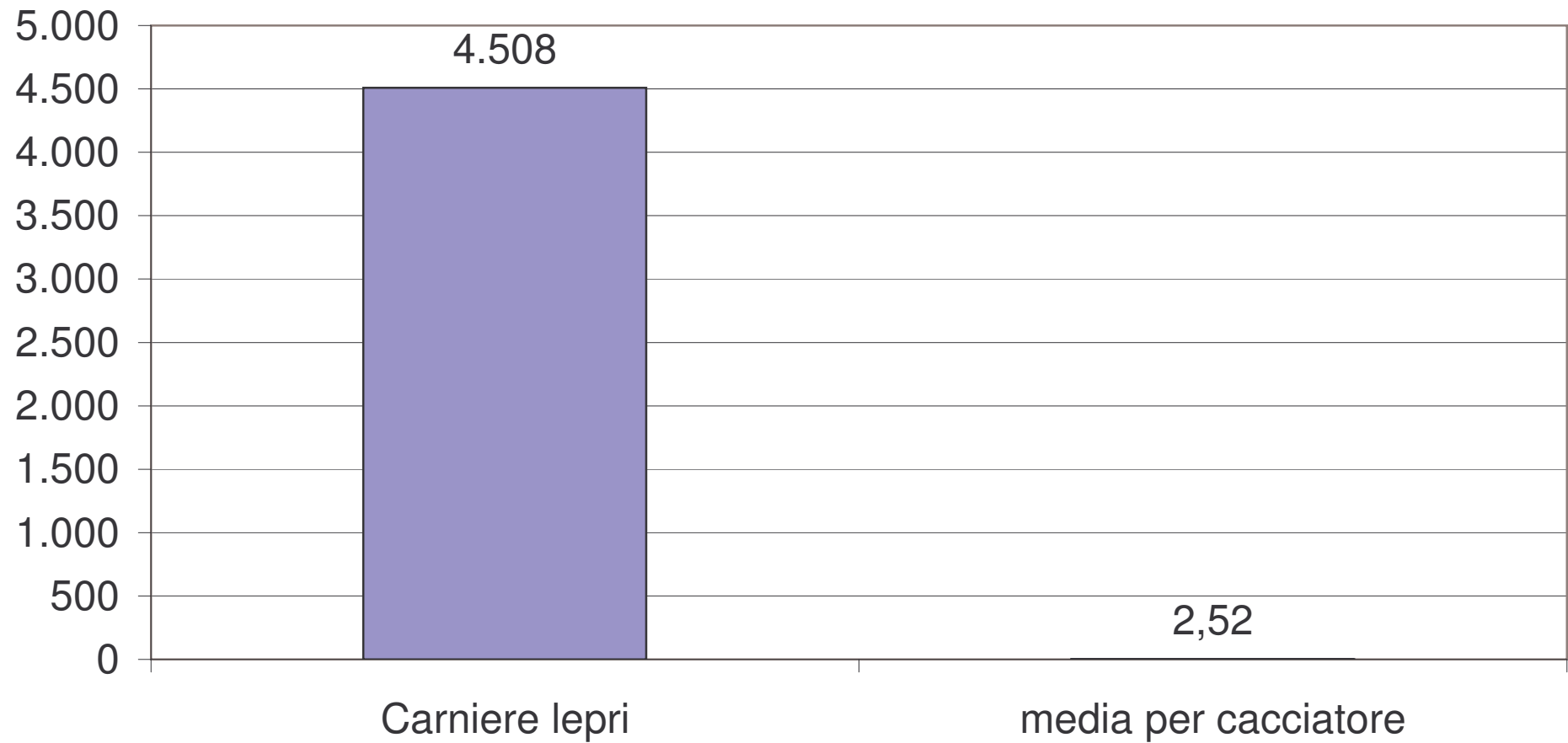
## Libretti consegnati dai 1.789 cacciatori soci



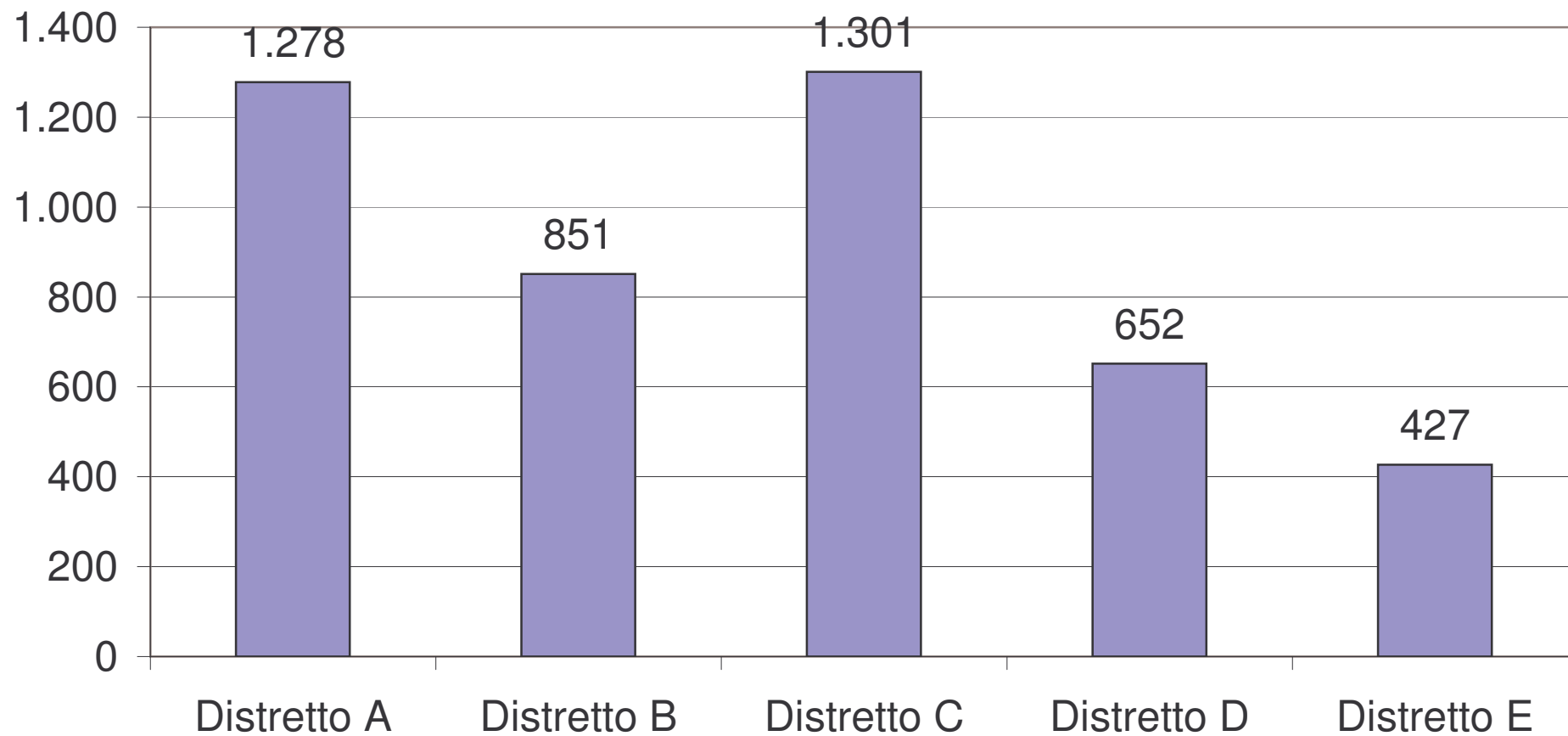
## Percentuale libretti consegnati rispetto alla residenza dei soci



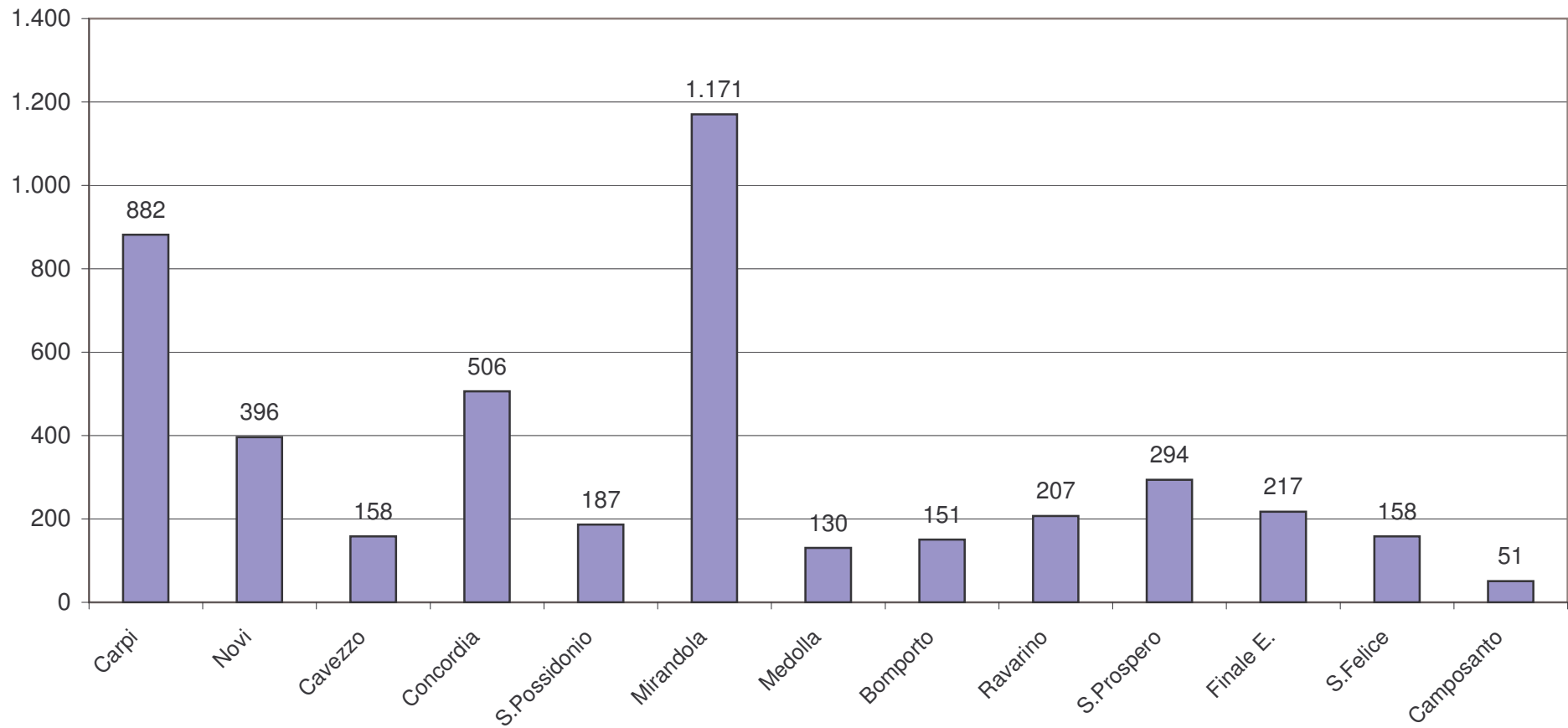
## Carniere lepri 2011-12



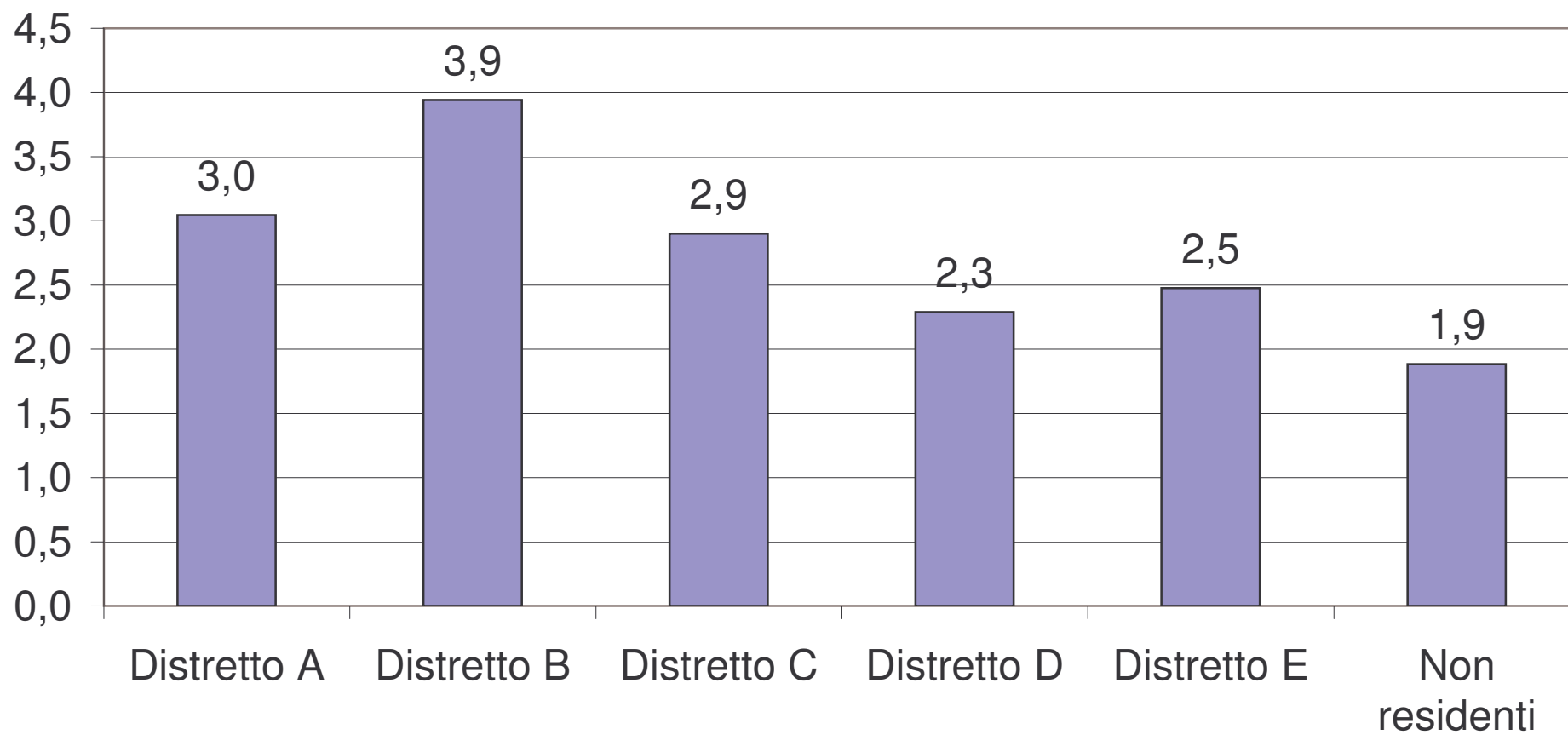
## Carniere lepri per Distretto



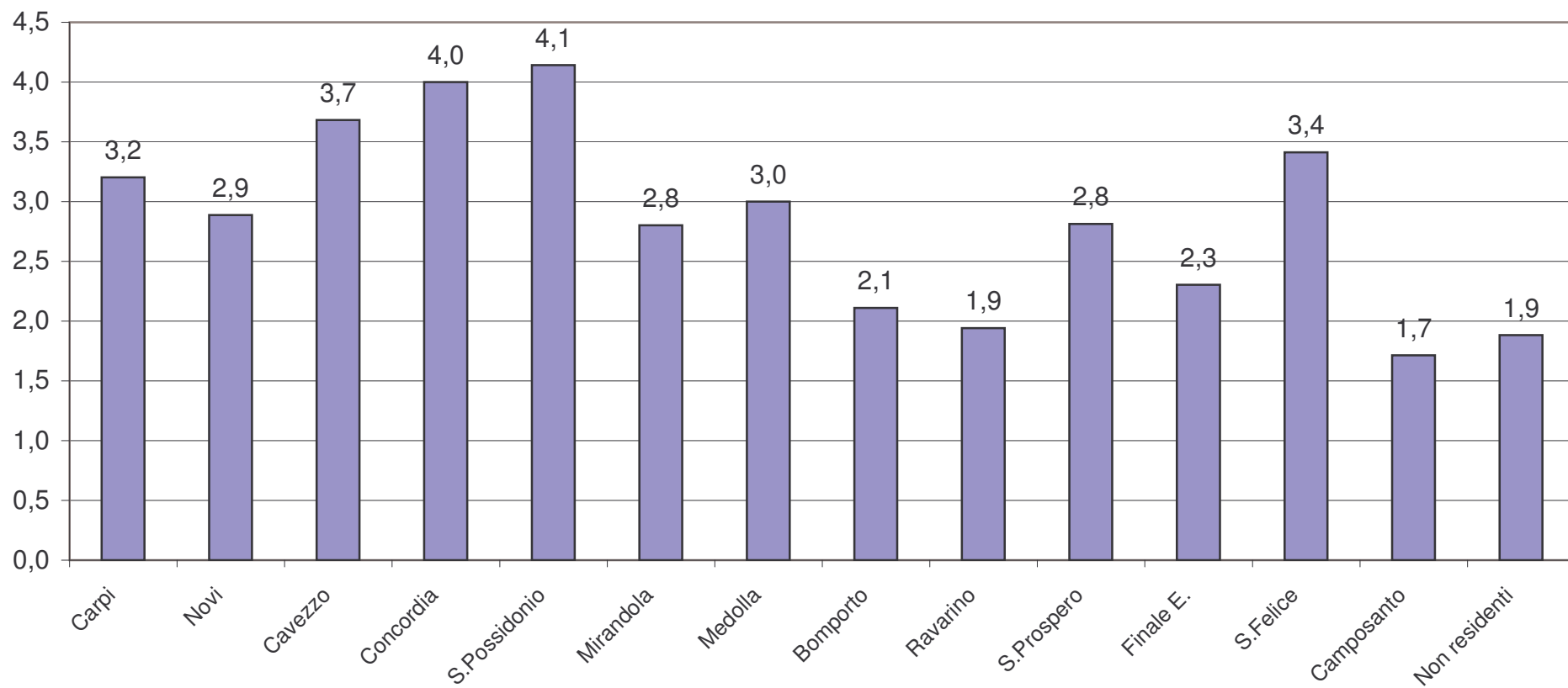
## Carniere lepri per comune



## Media di prelievo lepri per socio

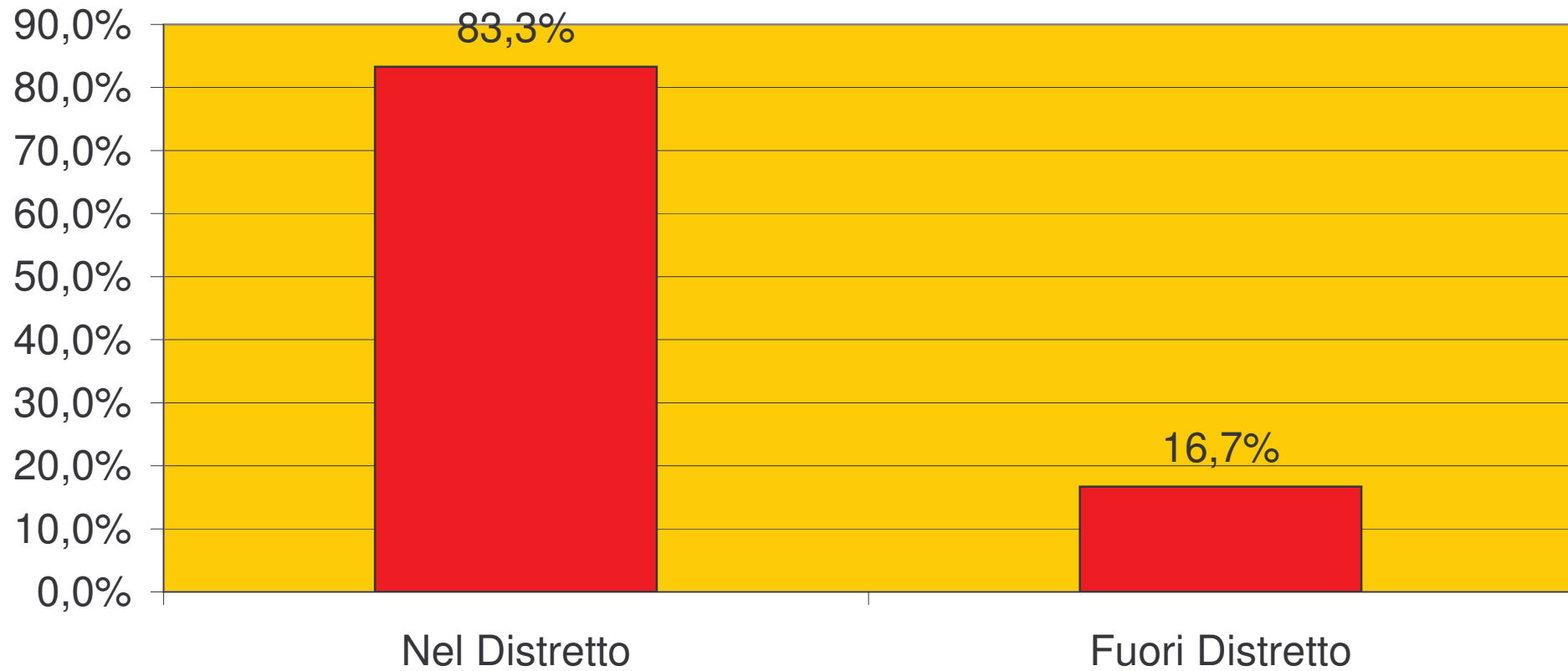


## Media di prelievo lepri per socio

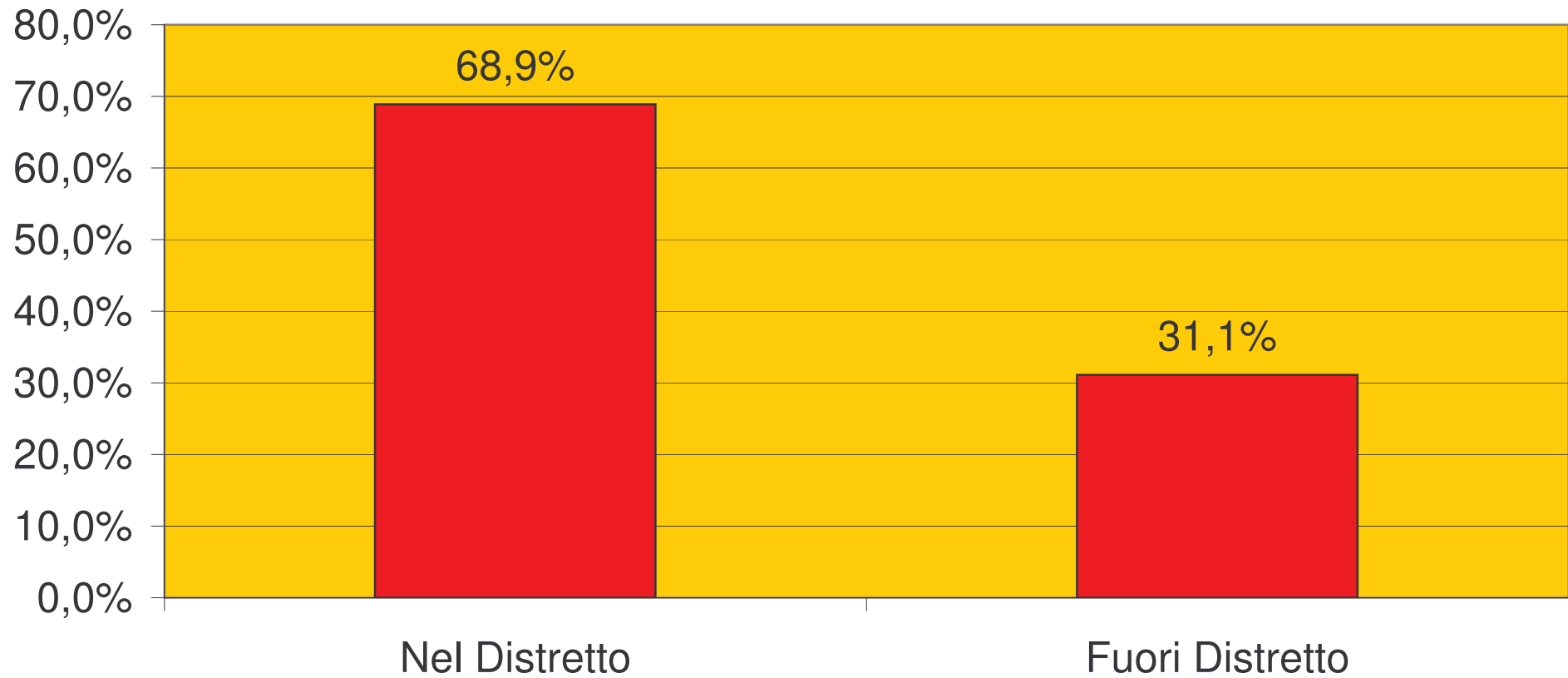




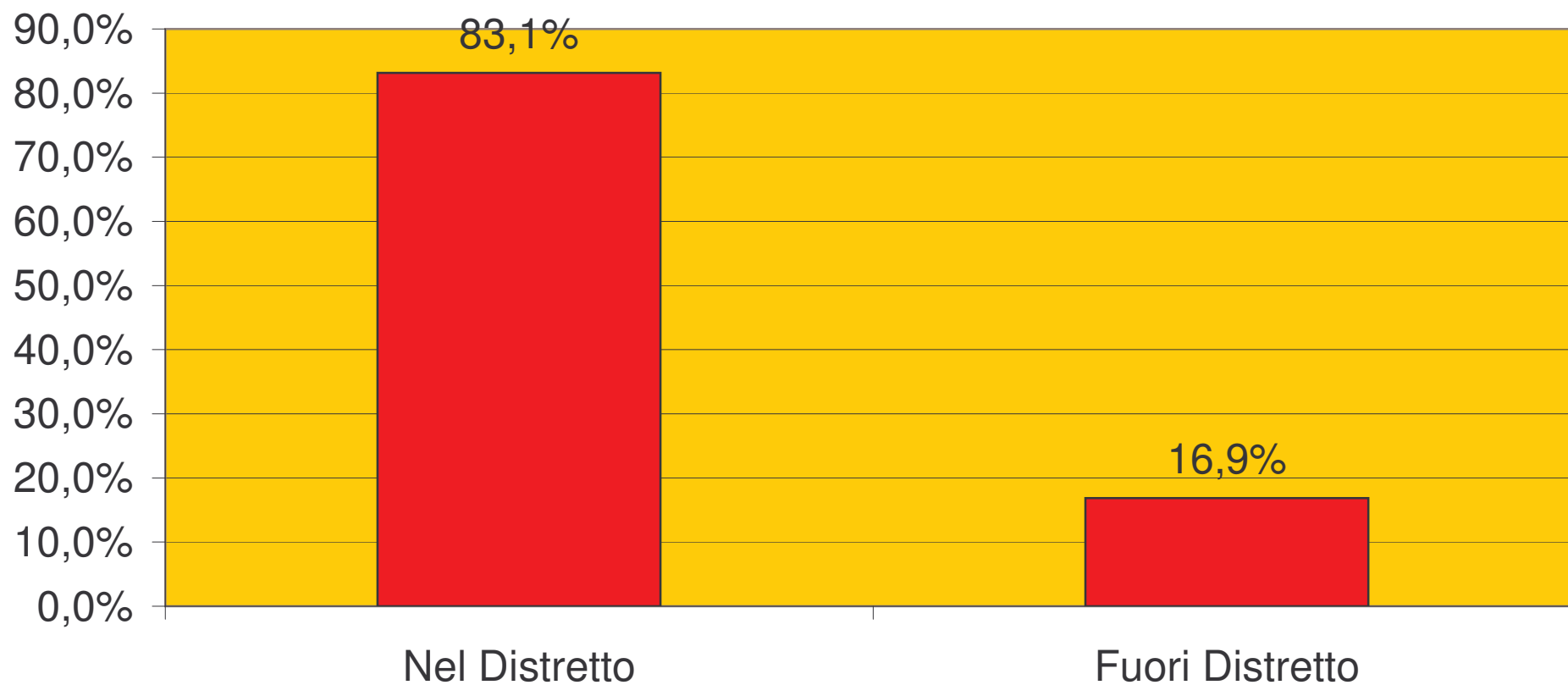
## Luogo di prelievo della lepre cacciatori del Distretto A



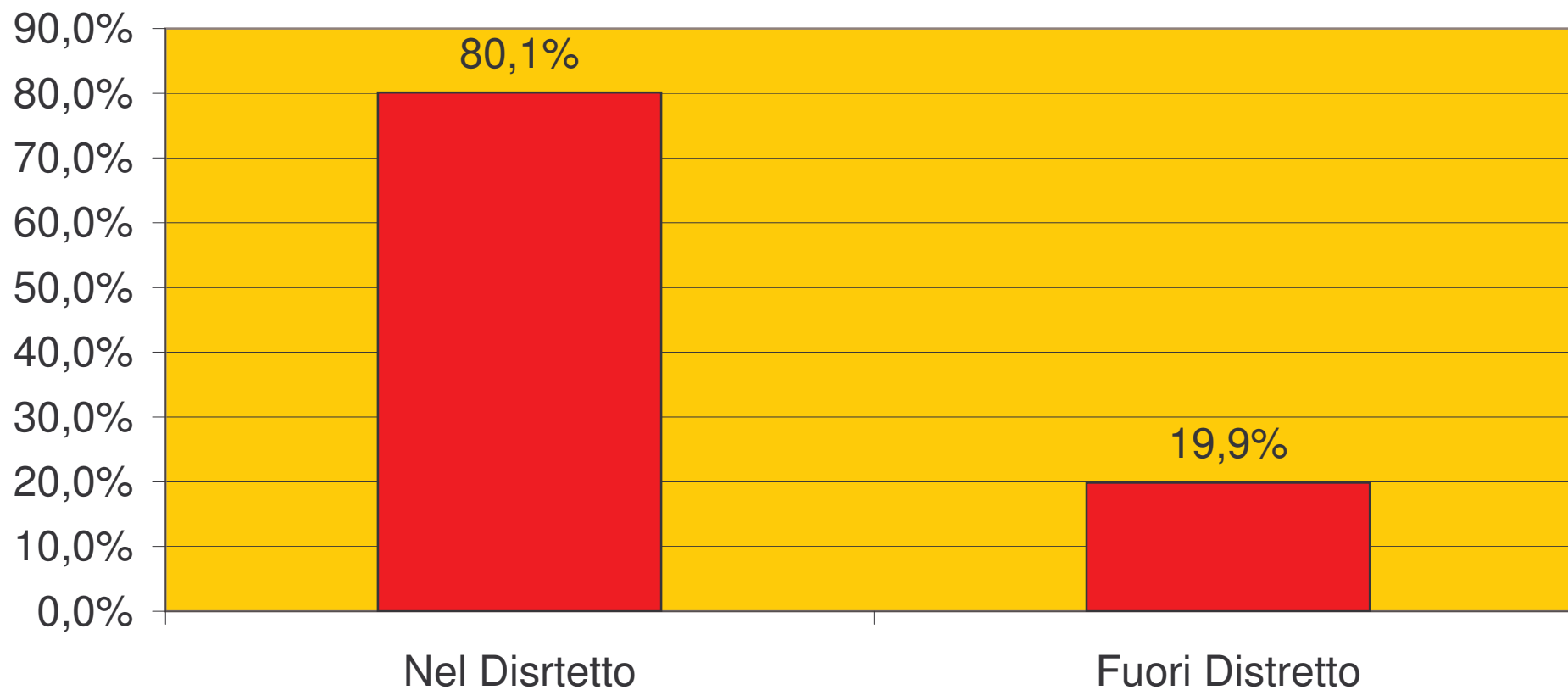
## Luogo di prelievo della lepre cacciatori del Distretto B



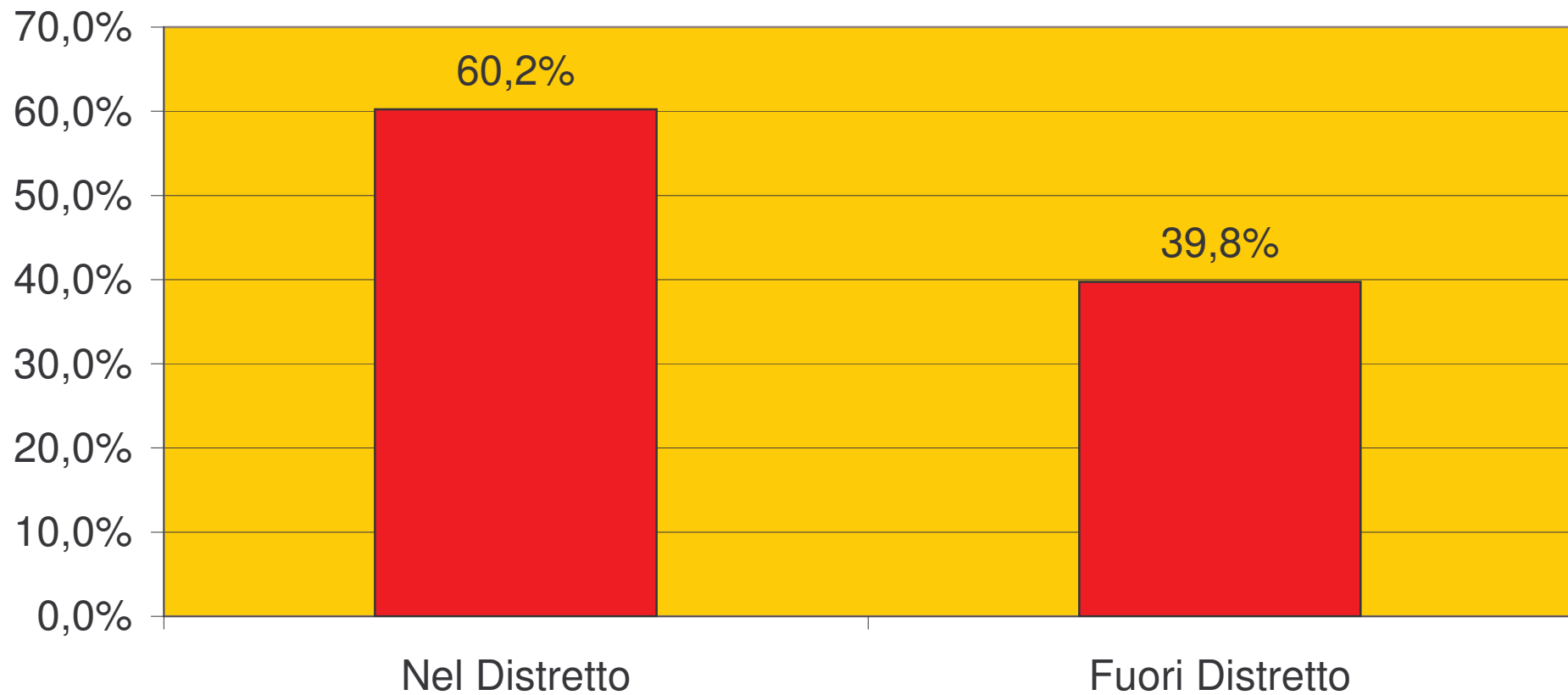
## Luogo di Prelievo della lepre cacciatori del Distretto C



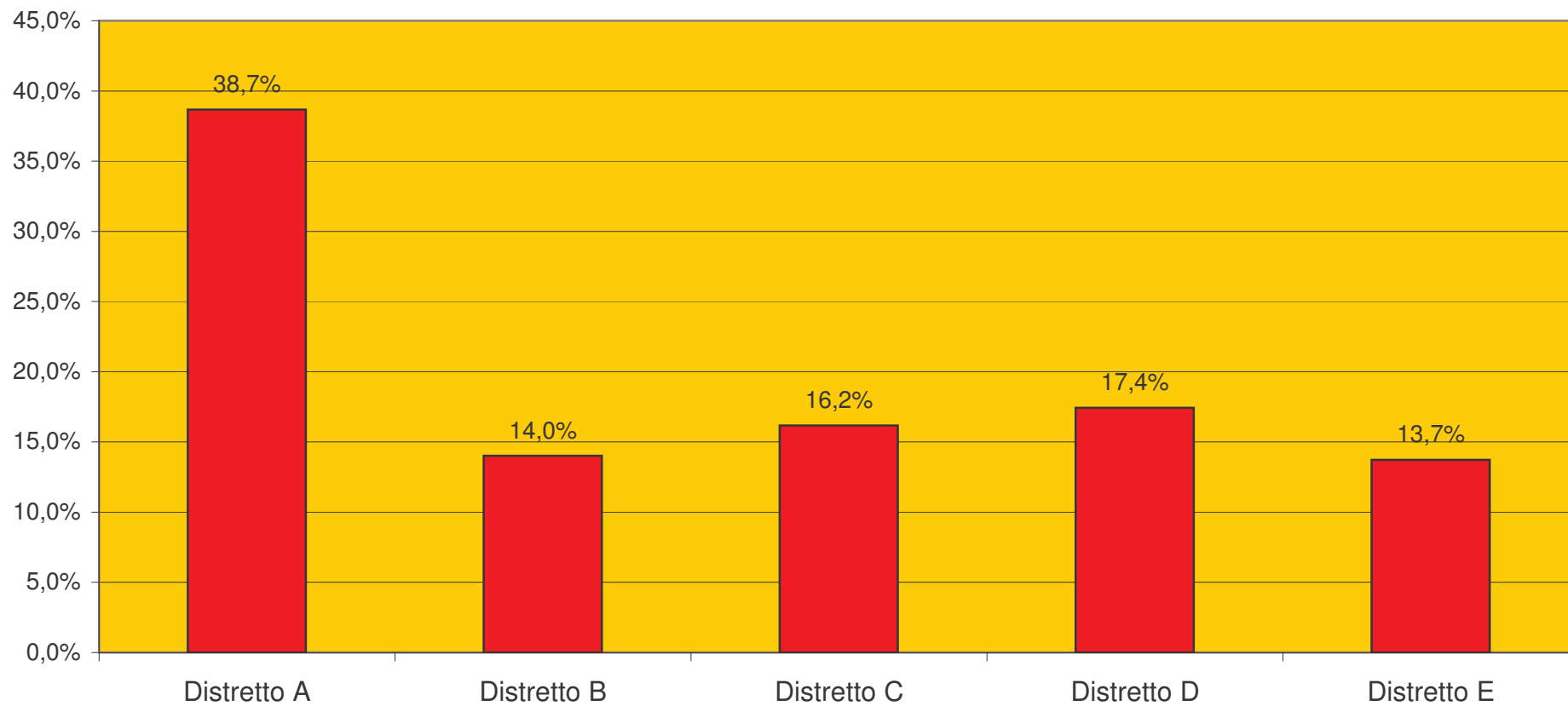
## Luogo di prelievo della lepre cacciatori del Distretto D



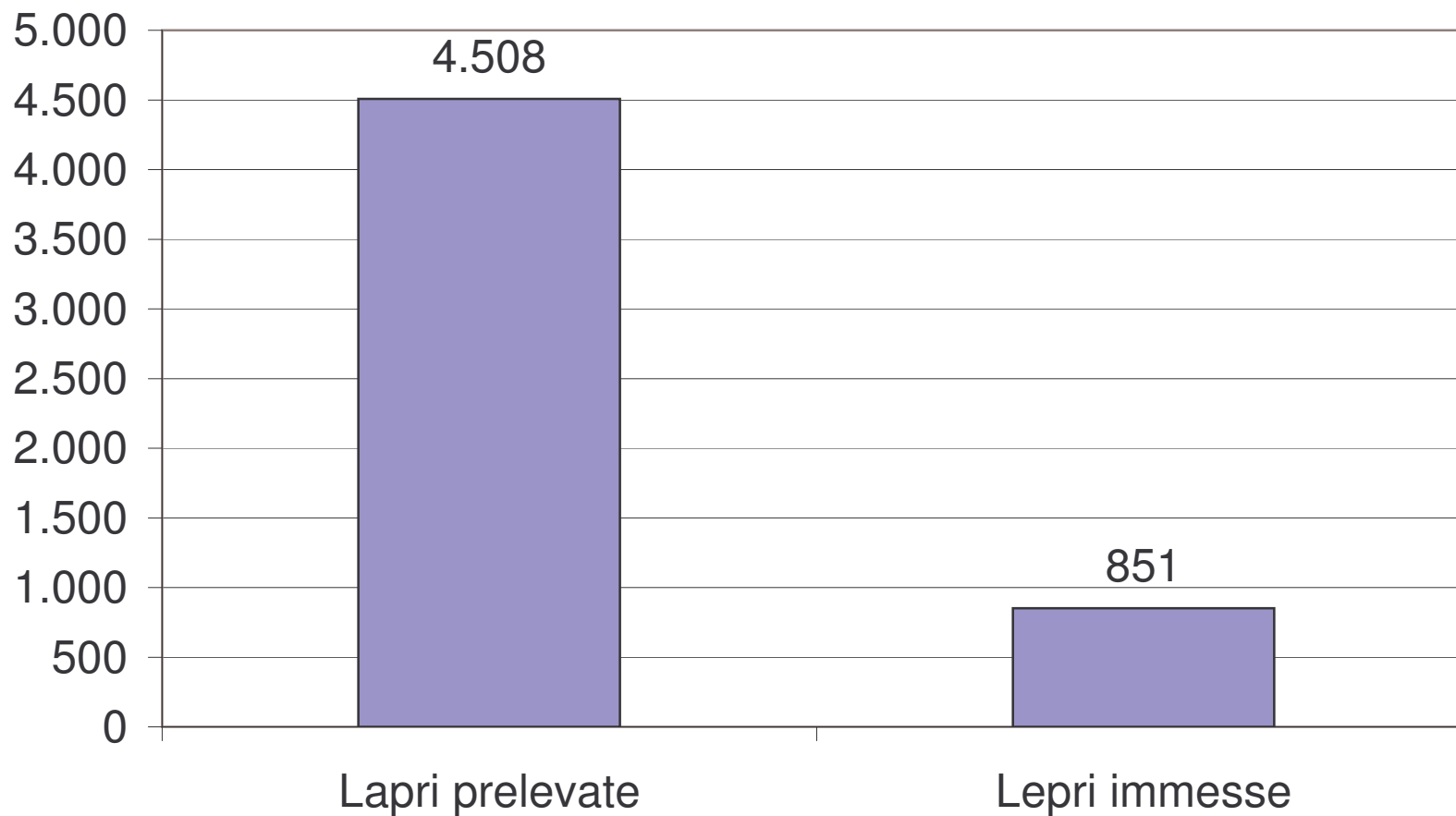
## Luogo di prelievo della lapre cacciatori del Distretto E



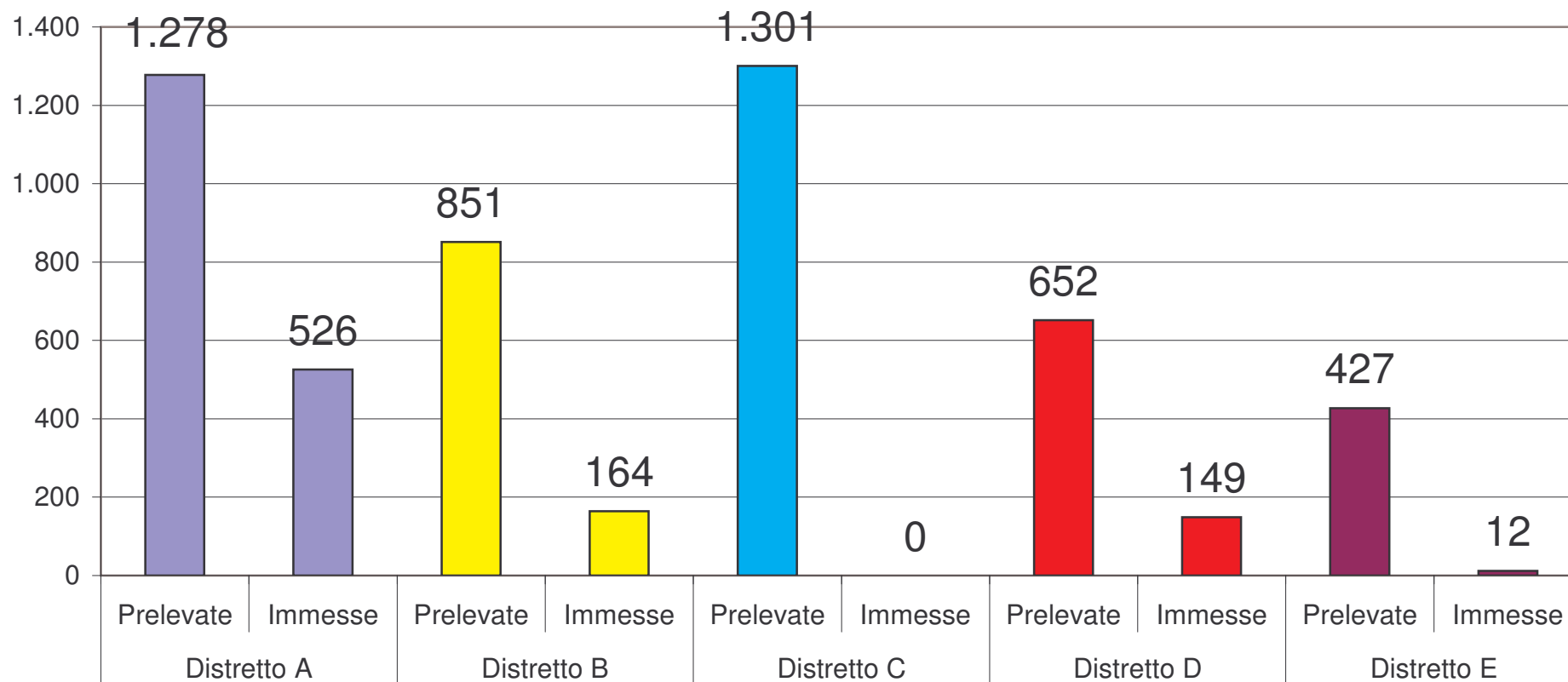
## Luogo di prelievo della lepre cacciatori non residenti nell'ATC



## Rapporto tra lepri prelevate ed immesse in territorio cacciabile

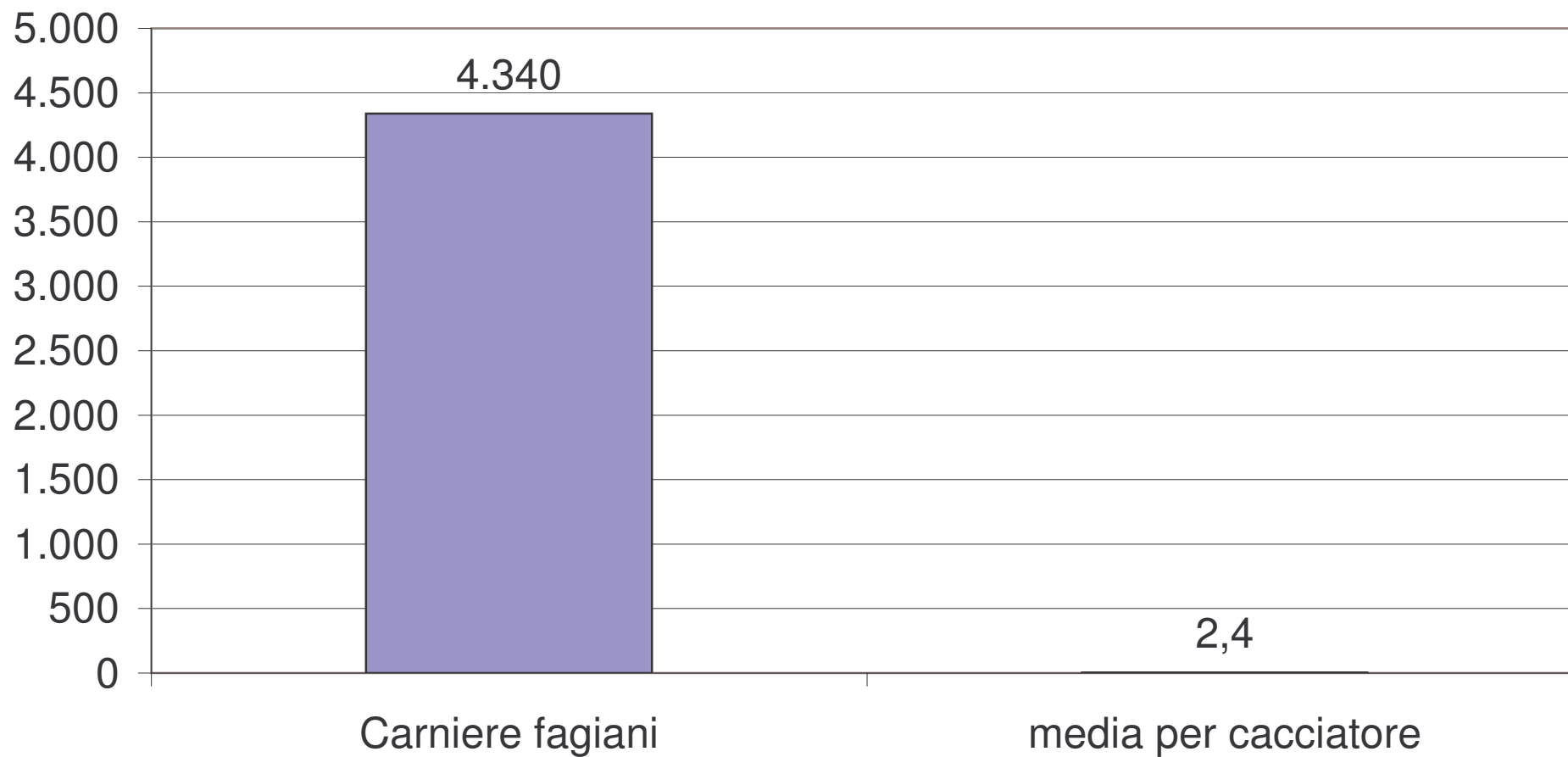


## Rapporto tra lepri prelevate e immesse in territorio cacciabile

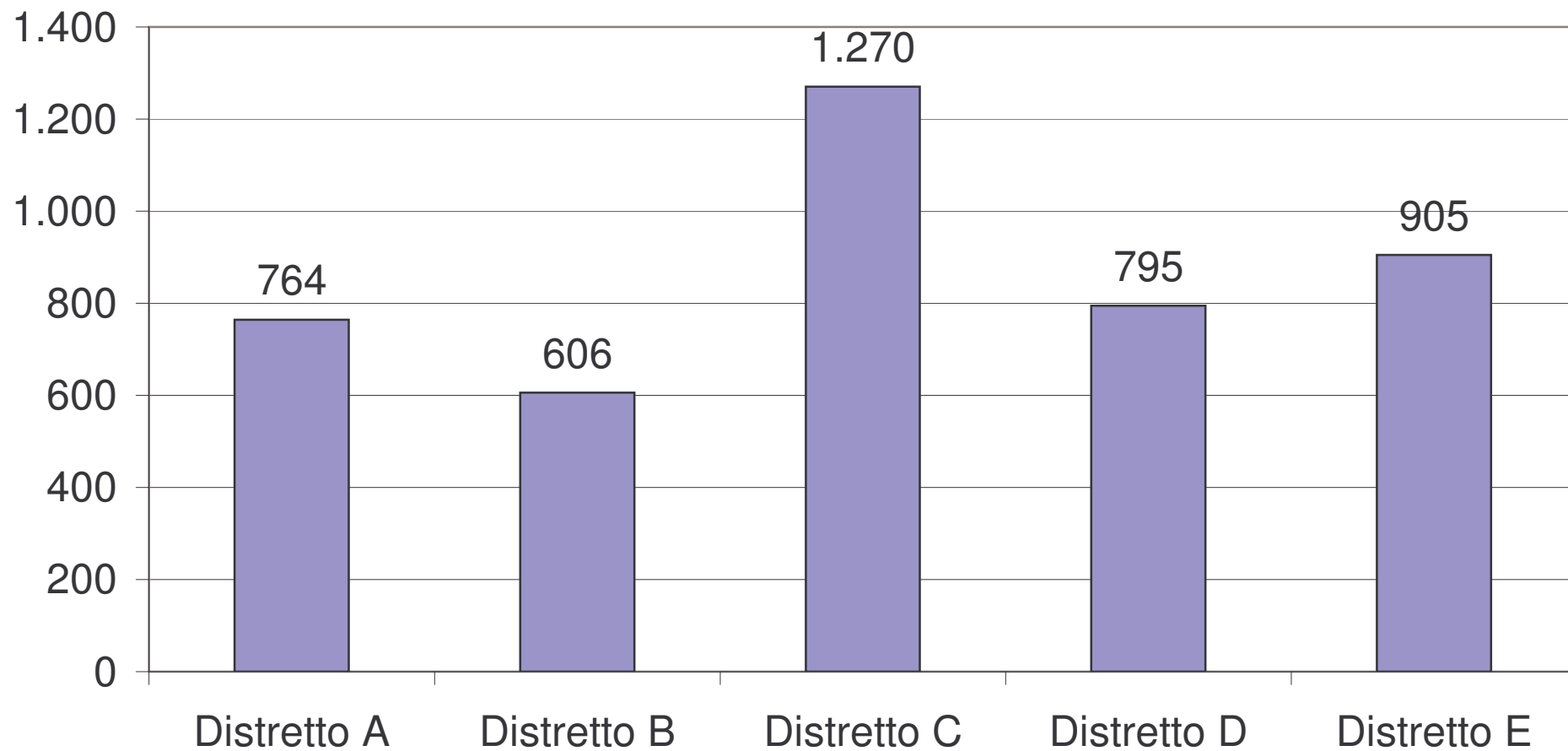




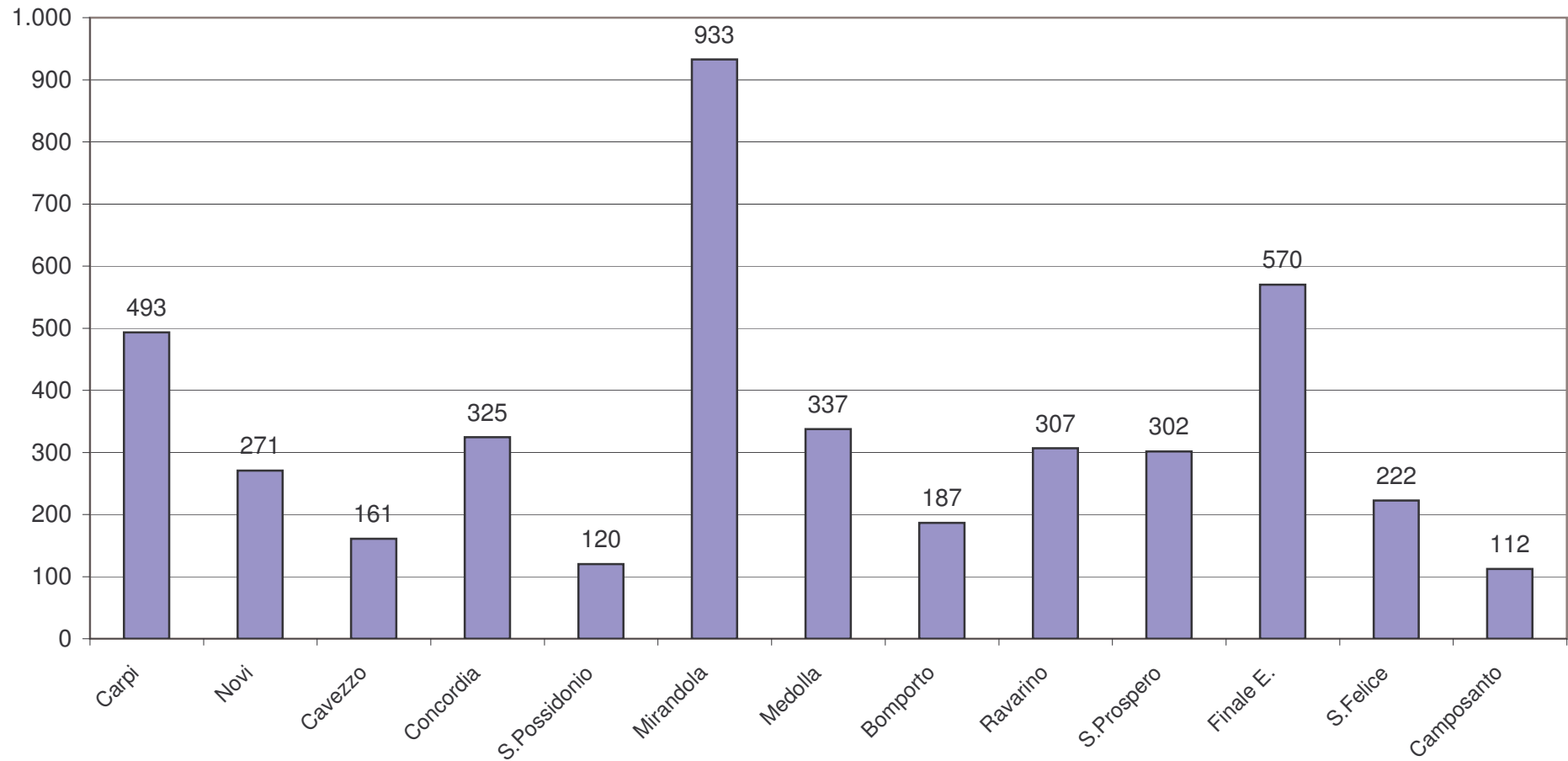
## Carniere fagiani 2011-12



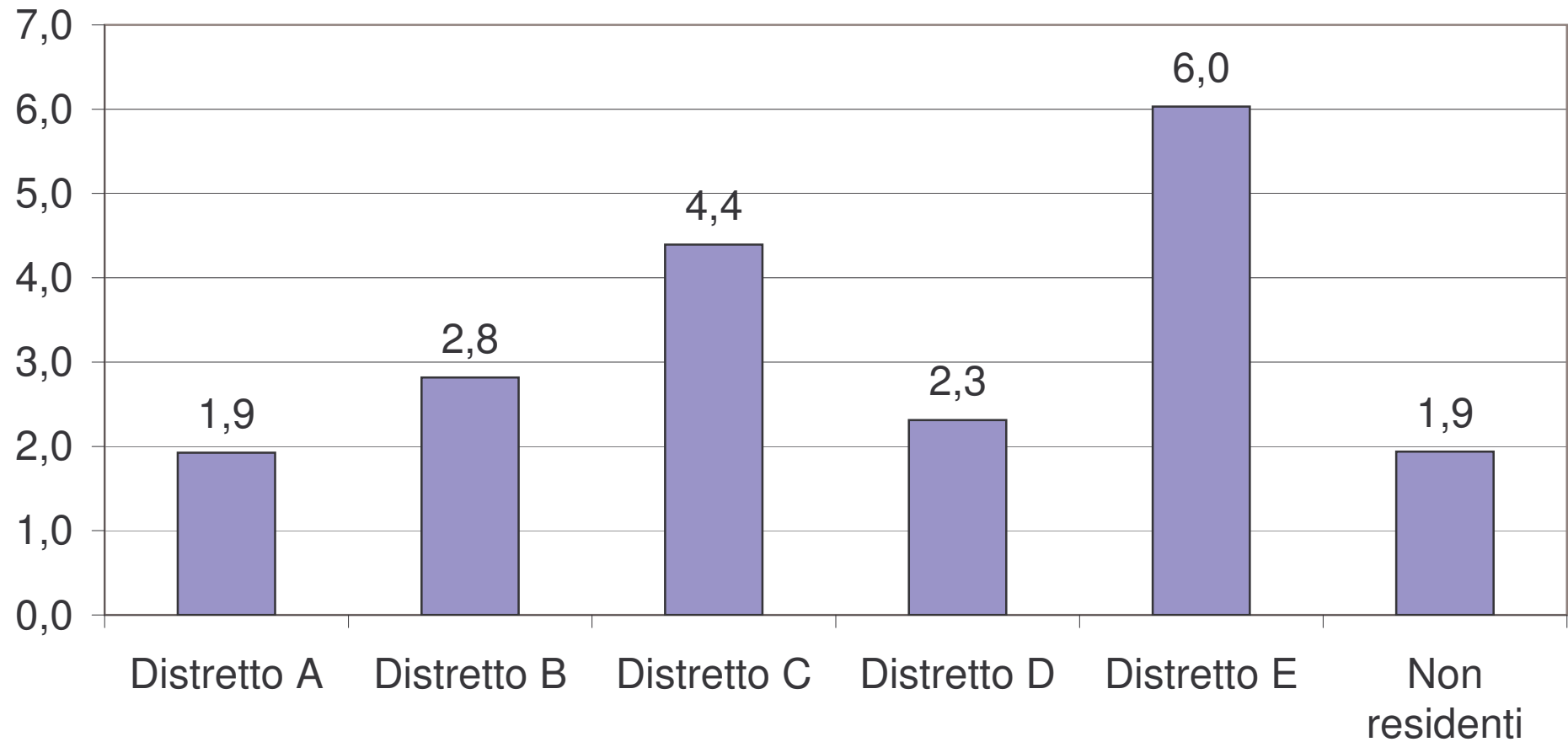
## Carniere fagiani per Distretto



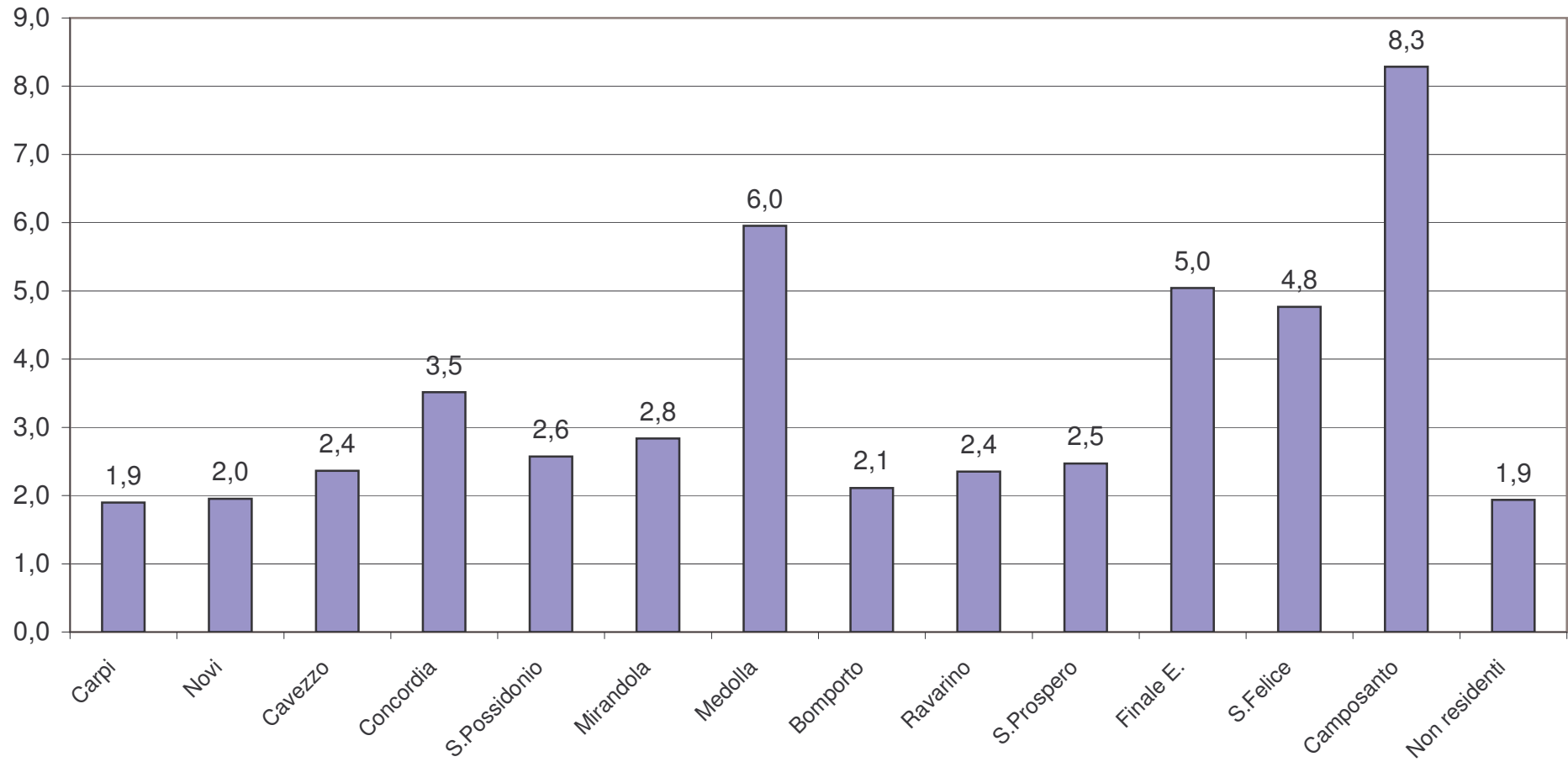
## Carniere fagiani per comune



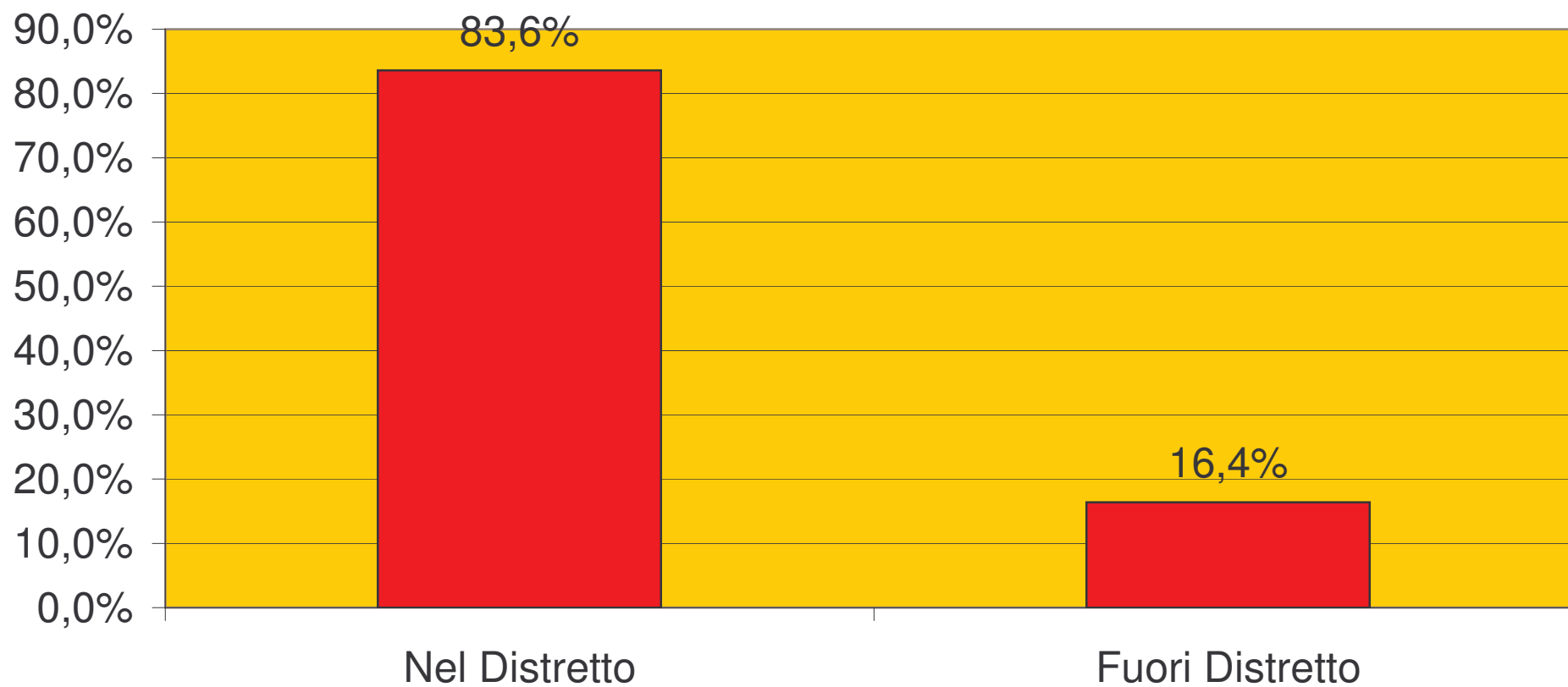
## Media di prelievo fagiani per socio



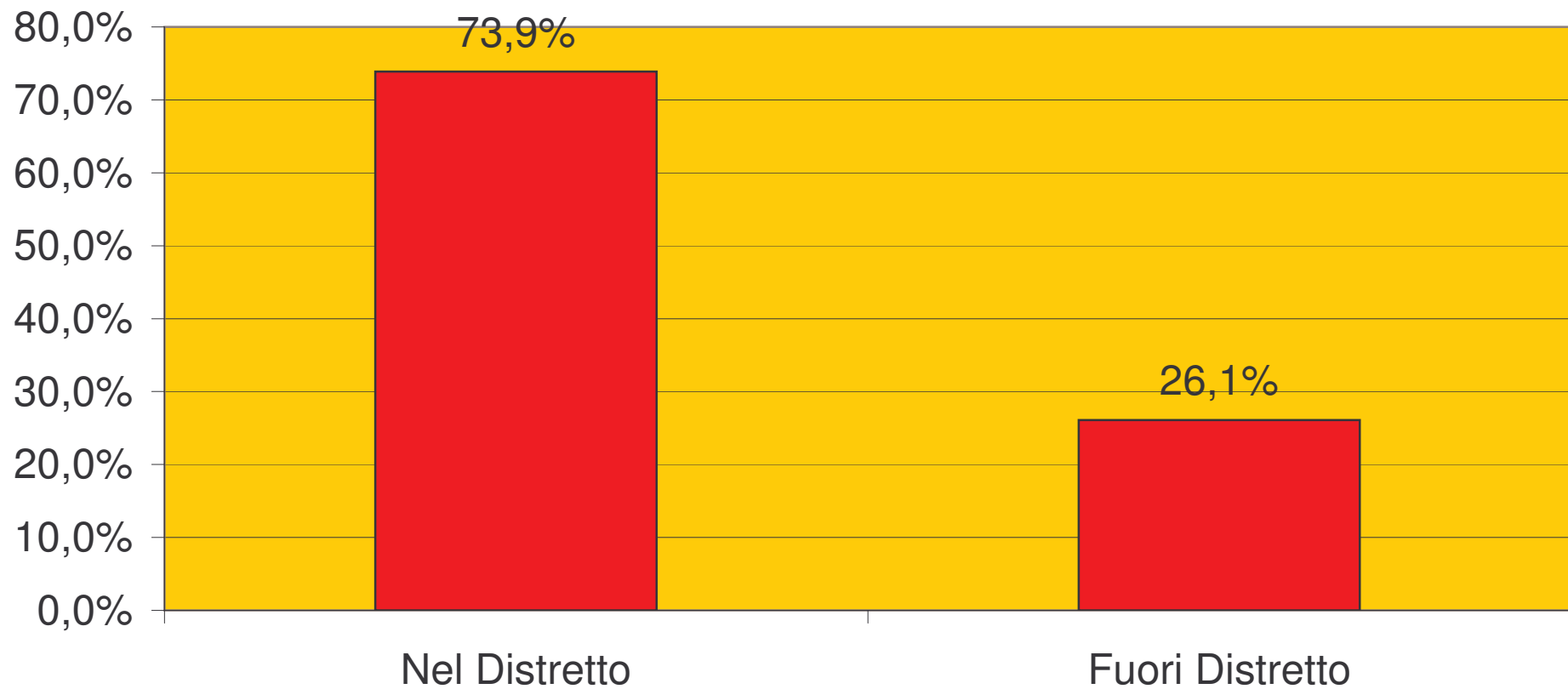
## Media di prelievo fagiani per socio



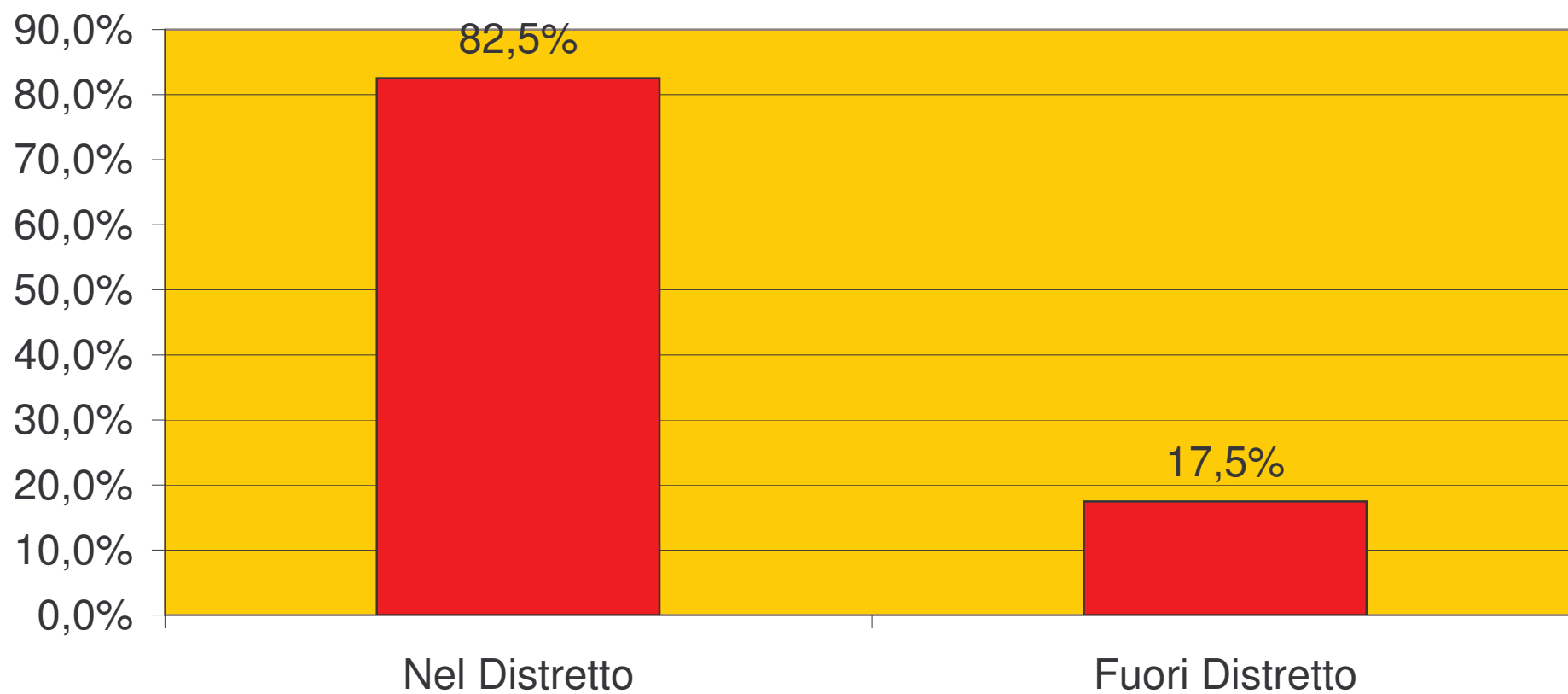
## Luogo di prelievo del fagiano cacciatori del Distretto A



## Luogo di prelievo del fagiano cacciatori del Distretto B

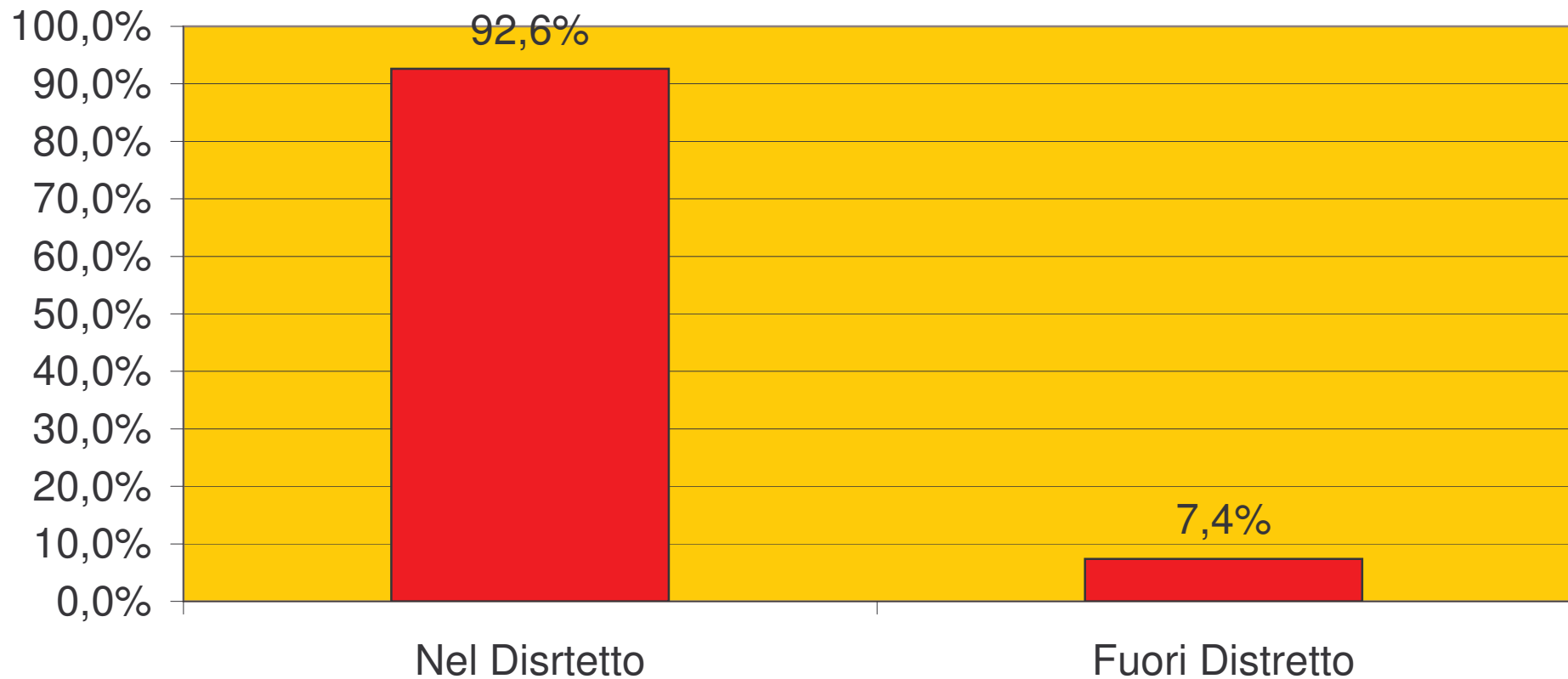


## Luogo di Prelievo del fagiano cacciatori del Distretto C

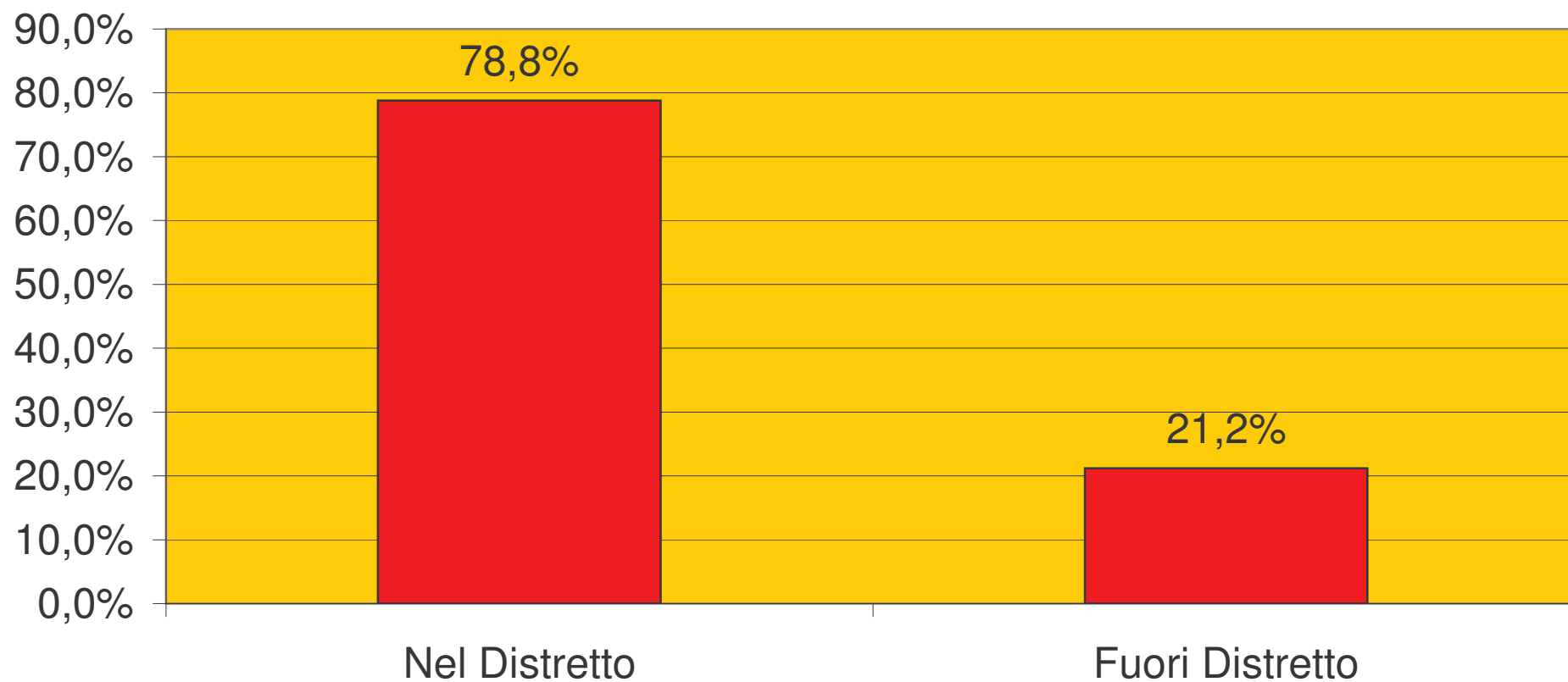




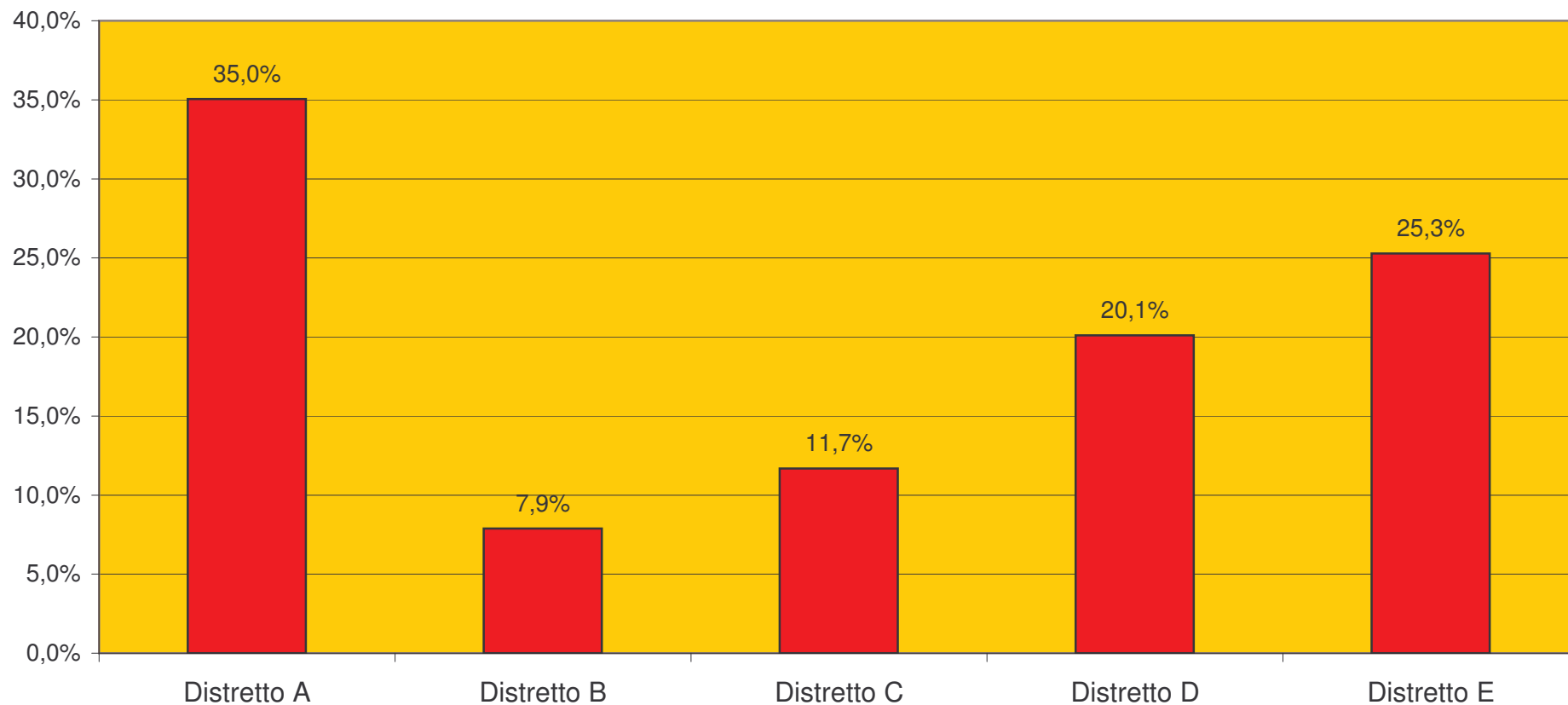
## Luogo di prelievo del fagiano cacciatori del Distretto D



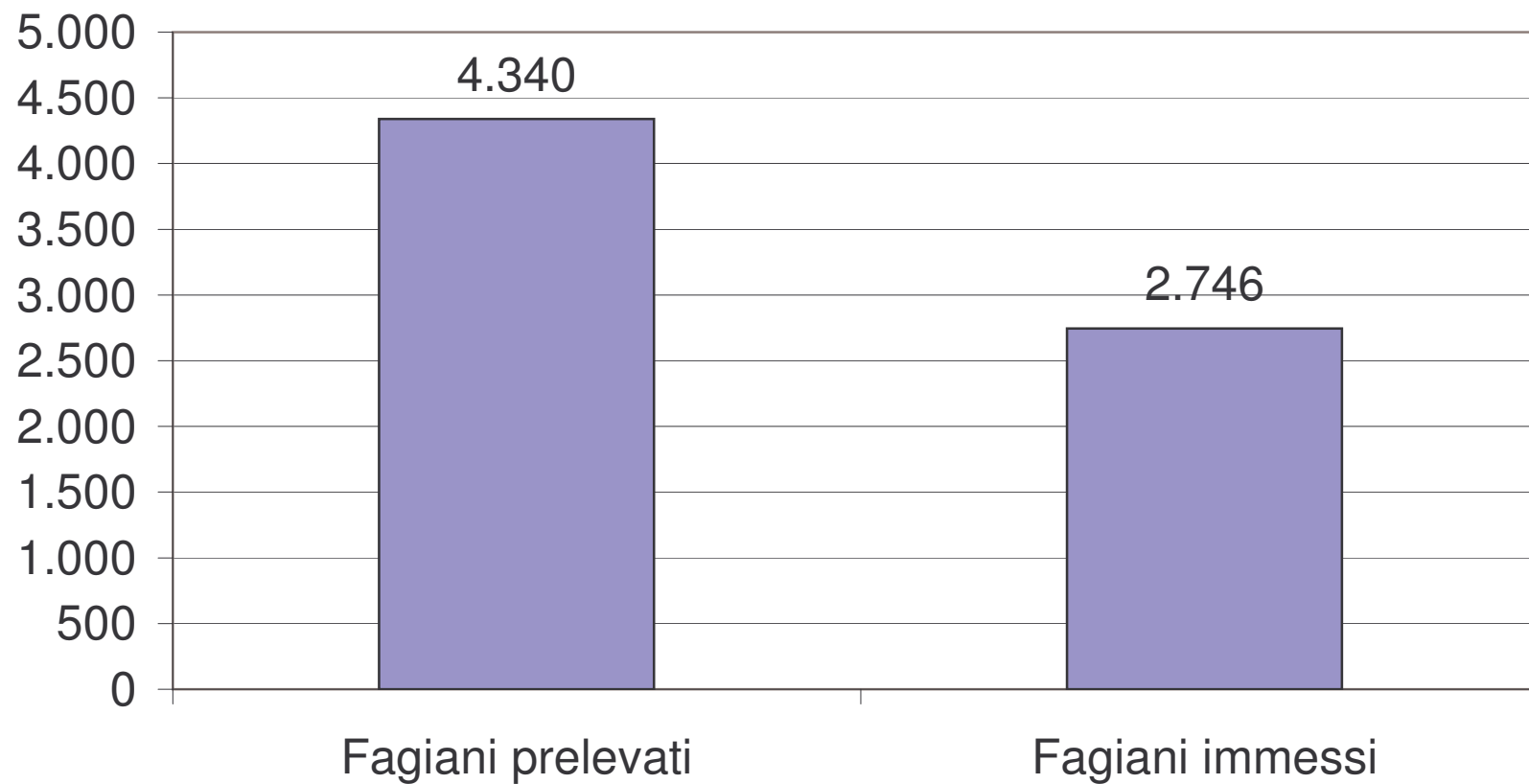
## Luogo di prelievo del fagiano cacciatori del Distretto E



## Luogo di prelievo del fagiano cacciatori non residenti nell'ATC



## Rapporto tra fagiani prelevati ed immessi in territorio cacciabile\*



\* senza considerare i capi immessi nelle aree protette nel contesto del Progetto Fagiano, pari a 1.700

## Rapporto tra fagiani prelevati e immessi in territorio cacciabile

